



АГЕНЦИЯ ПО ГЕОДЕЗИЯ,
КАРТОГРАФИЯ И КАДАСТЪР

СЛУЖБА ПО ГЕОДЕЗИЯ, КАРТОГРАФИЯ И КАДАСТЪР - ГР. ГАБРОВО

5300, Пл. "ВЪЗРАЖДАНЕ" №5, ет.4, 066/801644,
gabrovo@cadastre.bg, БУЛСТАТ:130362903

02/818 83 83, факс: 02/855 53 33
ACAD@CADASTRE.BG WWW.CADASTRE.BG

СКИЦА НА ПОЗЕМЛЕН ИМОТ № 15-522716-01.12.2015 г.

Поземлен имот с идентификатор 14218.514.5

Гр. Габрово, общ. Габрово, обл. Габрово

По кадастралната карта и кадастралните регистри, одобрени със Заповед РД-18-64/26.10.2007 г.
на ИЗПЪЛНИТЕЛЕН ДИРЕКТОР НА АГКК

Последно изменение със заповед: КД-14-07-33/05.02.2010 г. на НАЧАЛНИК НА СГКК - ГАБРОВО

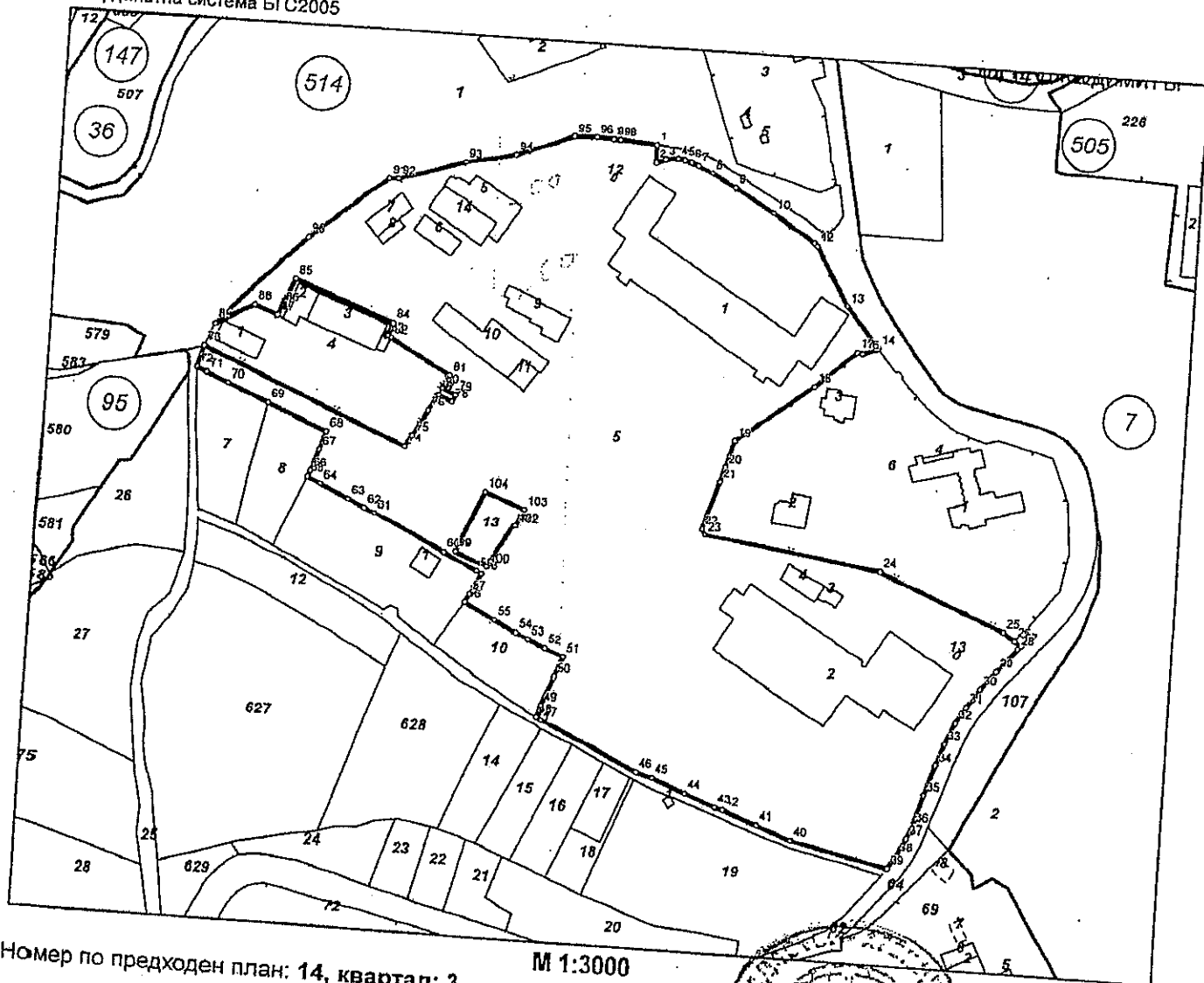
Адрес на поземления имот: гр. Габрово, п.к. 5300, ул. Д-Р ИЛИЕВ-ДЕТСКИЯ № 3

Площ: 56491 кв.м

Трайно предназначение на територията: Урбанизирана

Начин на трайно ползване: За обект комплекс за образование

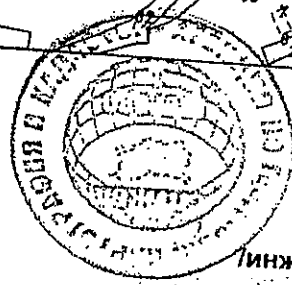
Координатна система БГС2005



Номер по предходен план: 14, квартал: 3

М 1:3000

Скица № 15-522716-01.12.2015 г. издадена въз основа на
документ с входящ № 01-337902-19.11.2015 г.



Инж. Нели Лазарова



СЛУЖБА ПО ГЕОДЕЗИЯ, КАРТОГРАФИЯ И КАДАСТЪР - ГР. ГАБРОВО

5300, Пл. "БЪЗРАЖДАНЕ" №5, ет.4, 065/801644,
gabrovo@cadastre.bg, БУЛСТАТ 130362903

СКИЦА НА СГРАДА № 15-793289-30.10.2018 г.

с идентификатор 14218.514.5.1

Гр. Габрово, общ. Габрово, обл. Габрово

По кадастралната карта и кадастралните регистри, одобрени със Заповед РД-18-64/26.10.2007 г. на ИЗПЪЛНИТЕЛЕН ДИРЕКТОР НА АГКР

Последно изменение със заповед: няма издадена заповед за изменение в КККР

Адрес на сградата: гр. Габрово, п.к. 5300, ул. Д-Р ИЛИЕВ-ДЕТСКИЯ № 3

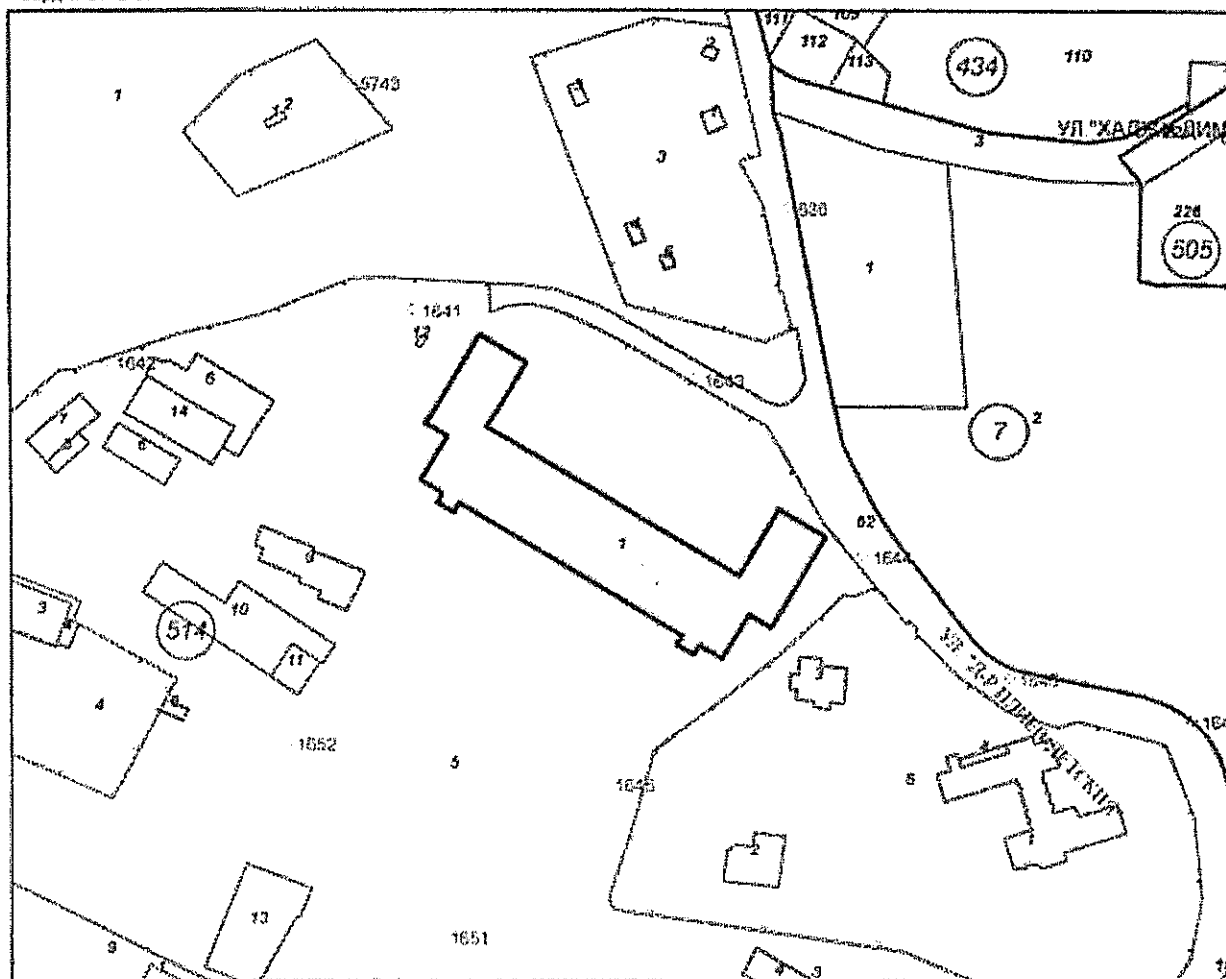
Сградата е разположена в поземлен имот с идентификатор 14218.514.5

Застроена площ: 2936 кв.м

Брой етажи: 5

Предназначение: Сграда за образование

Координатна система БГС2005





Стар идентификатор: няма
Номер по предходен план: няма

стр. 2 от 2

Собственици:

1. 000210319, ДЪРЖАВАТА ЧРЕЗ ТЕХНИЧЕСКИ УНИВЕРСИТЕТ - ГАБРОВО

Няма данни за идеалните части

Акт за публична държавна собственост (при първоначална регистр.) № 199 том III рег. 1220 от 27.04.2016г., издаден от АВ - СЛУЖБА ПО ВПИСВАНИЯТА - ГР ГАБРОВО

Скица № 15-793289-30.10.2018 г. издадена въз основа на документ с входящ № 01-412165-22.10.2018 г.



Нели Лазарова



РЕПУБЛИКА БЪЛГАРИЯ

МИНИСТЕРСТВО НА РЕГИОНАЛНОТО РАЗВИТИЕ И БЛАГОУСТРОЙСТВОТО



УТВЪРЖДАВАМ.....
/подпис и печат/

ОБЛАСТЕН УПРАВИТЕЛ:
НИКОЛАЙ СИРАКОВ
/име и фамилия/

Служба по вписванията гр. Габрово
Вх. рег. № 1220 / 27-02-2016
Датум 199 том III / дело № - / 20 г.
Партидна книга: том 1459 стр. 49963
Имотна карта: _____
Д.Е. Вписване по ЗСЛВ / 20 г.
Съд: Служба по вписванията:

СЪДИЯ ПО ВПИСВАНИЯТА:
.....
/име и фамилия/



АКТ № 2430

ЗА ПУБЛИЧНА ДЪРЖАВНА СОБСТВЕНОСТ

Регистър 1/1
Досие (РЗ) 2430

1. ДАТА НА СЪСТАВЯНЕ	12.04.2016 година
2. ПРАВНО ОСНОВАНИЕ	Чл.2, ал.2, т.4 от ЗДС във връзка с Чл.103, ал.1 и Чл.104, ал.1 и 2 от ППЗДС, по повод заявление от ТЕХНИЧЕСКИ УНИВЕРСИТЕТ – ГАБРОВО
3. ВИД И ОПИСАНИЕ НА ИМОТА	<p>Поземлен имот с идентификатор 14218.514.5 /четиринадесет хиляди двеста и осемнадесет точка петстотин и четиринадесет точка пет/ по одобрените кадастрална карта и кадастрални регистри на гр.Габрово, Община Габрово, целият с площ от 56 491 /петдесет и шест хиляди четиристотин деветдесет и един/ кв.м., с начин на трайно ползване: за комплекс за образование и административен адрес: гр.Габрово, ул."Д-р Илиев – Детския" № 3, при граници съгласно Р.5, заедно с построените в същия:</p> <p>Продължение Р.13</p>
4. МЕСТОНАХОЖДЕНИЕ НА ИМОТА	Община Габрово, гр.Габрово, ПИ № 14218.514.5
5. ГРАНИЦИ НА ИМОТА	ПИ №№ 14218.514.8; 14218.514.9; 14218.514.13; 14218.514.25; 14218.514.10; 14218.514.11; 14218.514.62; 14218.514.6; 14218.514.1; 14218.514.4; 14218.514.7
6. ДАНЪЧНА ОЦЕНКА НА ИМОТА КЪМ МОМЕНТА НА УТВЪРЖДАВАНЕ НА АКТА:	6 283 324,10 лв

7. БИВШ СОБСТВЕНИК НА ИМОТА	държавата
8. СЪСОБСТВЕНИЦИ	НЯМА
9. НОМЕР И ДАТА НА СЪСТАВЕНИ ПО – РАНО АКТОВЕ	АДС №№ 1765, 1766, 1767 от 22.12.2008 година и 1859 от 30.11.2010 година, издадени в гр.Габрово

10. ПРЕДОСТАВЕНИ ПРАВА ЗА УПРАВЛЕНИЕ:

На основание Чл.2, ал.2, т.4 от Закона за държавната собственост, Указ № 395 от 04.08.1964г. на Президиума на Народното събрание на НРБългария /ДВ, бр.61/ 1964 г./ и Решение от 01.08.1995г. на Народното събрание на РБългария /ДВ, бр.68/ 1995г./, имотът се управлява от ТЕХНИЧЕСКИ УНИВЕРСИТЕТ – ГАБРОВО, БУЛСТАТ 000210319

11. ПРЕДОСТАВЕНИ ПРАВА НА ДРУГО ЗАКОНОВО ОСНОВАНИЕ:

12. АКТОСЪСТАВИТЕЛ:

инж.Радинка Здравкова Томова - Директор "АК, РР, ДС"

[Signature]
.....
ПОДПИС

13. ЗАБЕЛЕЖКИ:

Продължение Р.3

- Сграда 14218.514.5.1: ЗП 2 936 кв.м., РЗП 14 714 кв.м., брой етажи 5, предназначение: сграда за образование
- Сграда 14218.514.5.2: ЗП 3 284 кв.м., РЗП 5 073 кв.м., брой етажи 3, предназначение: сграда за образование
- Сграда 14218.514.5.3: ЗП 59 кв.м., брой етажи 1, предназначение: сграда за енергопроизводство
- Сграда 14218.514.5.4: ЗП 152 кв.м., брой етажи 1, предназначение: сграда за енергопроизводство
- Сграда 14218.514.5.5: ЗП 402 кв.м., РЗП 743 кв.м., брой етажи 2, предназначение: сграда за образование, включваща самостоятелни обекти както следва:
 - Самостоятелен обект с идентификатор 14218.514.5.5.1: ЗП 300 кв.м., брой нива: 1, предназначение: друг вид самостоятелен обект в сграда, с прилежаща част: помещение 1501 за научно – изследователска дейност и изработване на машинни елементи, при граници: на същия етаж: няма; под обекта: няма; над обекта: 14218.514.5.5.4
 - Самостоятелен обект с идентификатор 14218.514.5.5.3: ЗП 12 кв.м., брой нива: 1, предназначение: за делова и административна дейност, при граници: на същия етаж: 14218.514.5.5.2; под обекта: няма; над обекта: няма
- Сграда 14218.514.5.9: ЗП 301 кв.м., РЗП 429 кв.м., брой етажи 2, предназначение: сграда за образование



[Signature]
.....
ПОДПИС