



РЕПУБЛИКА БЪЛГАРИЯ

МИНИСТЕРСТВО НА РЕГИОНАЛНОТО РАЗВИТИЕ И БЛАГОУСТРОЙСТВОТО

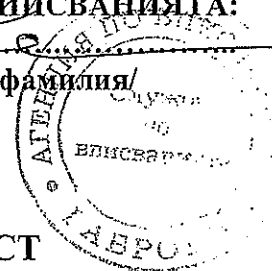
УТВЪРЖДАВАМ:.....  
/подпис и печат/



ОБЛАСТЕН УПРАВИТЕЛ:  
НИКОЛАЙ СИРАКОВ  
/име и фамилия/

Вх. рег. № 1249 / 27-04-2016  
Акть № 198 том 11 / дело № - / 20 г.  
Партидна книга: том 1477 стр. 51852  
Умотна партия  
Д-т Вписване по ЗС/ПВ / 20 г.  
Служба по вписванията:

СЪДИЯ ПО ВИСИВАНИЯТА:  
.....  
/име и фамилия/



А К Т № 2431

ЗА ПУБЛИЧНА ДЪРЖАВНА СОБСТВЕНОСТ

Регистър 1/1  
Досие (РЗ) 2431

1. ДАТА НА СЪСТАВЯНЕ	15.04.2016 година
2. ПРАВНО ОСНОВАНИЕ	Чл.2, ал.2, т.4 от ЗДС във връзка с Чл.103, ал.1 и Чл.104, ал.1 и 2 от ППЗДС, по повод заявление от ТЕХНИЧЕСКИ УНИВЕРСИТЕТ – ГАБРОВО
3. ВИД И ОПИСАНИЕ НА ИМОТА	<p>Поземлен имот с идентификатор 14218.505.135 /четиринадесет хиляди двеста и осемнадесет точка петстотин и пет точка сто тридесет и пет/ по одобрените кадастрална карта и кадастрални регистри на гр.Габрово, Община Габрово, целият с площ от 7 219 /седем хиляди двеста и деветнадесет/ кв.м., с начин на трайно ползване: за комплекс за образование и административен адрес: гр.Габрово, ул."Хаджи Димитър" № 4, при граници съгласно Р.5, заедно с построените в същия:</p> <p style="text-align: right;"><i>Продължение Р.13</i></p>
4. МЕСТОНАХОЖДЕНИЕ НА ИМОТА	Община Габрово, гр.Габрово, ПИ № 14218.505.135
5. ГРАНИЦИ НА ИМОТА	ПИ №№ 14218.505.134; 14218.505.137; 14218.505.136; 14218.505.224
6. ДАНЪЧНА ОЦЕНКА НА ИМОТА КЪМ МОМЕНТА НА УТВЪРЖДАВАНЕ НА АКТА:	5 566 208,20 лв

7. БИВШ СОБСТВЕНИК НА ИМОТА	държавата
8. СЪСОБСТВЕНИЦИ	НЯМА
9. НОМЕР И ДАТА НА СЪСТАВЕНИ ПО – РАИО АКТОВЕ	АДС № 1772 от 22.12.2008 г., издаден в гр.Габрово
<b>10. ПРЕДОСТАВЕНИ ПРАВА ЗА УПРАВЛЕНИЕ:</b> На основание Чл.2, ал.2, т.4 от Закона за държавната собственост, Указ № 395 от 04.08.1964г. на Президиума на Народното събрание на НРБългария /ДВ, бр.61/ 1964 г./ и Решение от 01.08.1995г. на Народното събрание на РБългария /ДВ, бр.68/ 1995г./, имотът се управлява от ТЕХНИЧЕСКИ УНИВЕРСИТЕТ – ГАБРОВО, БУЛСТАТ 000210319	
<b>11. ПРЕДОСТАВЕНИ ПРАВА НА ДРУГО ЗАКОНОВО ОСНОВАНИЕ:</b>	
<b>12. АКТОСЪСТАВИТЕЛ:</b> инж.Радинка Здравкова Томова - Директор "АК, РР, ДС"	
<b>13. ЗАБЕЛЕЖКИ:</b> <p><i>Продължение Р.3</i></p> <p>1. Сграда 14218.505.135.2: ЗП 252 кв.м., РЗП 1008 кв.м., брой етажи 3, предназначение: сграда за образование, същата включваща самостоятелен обект с идентификатор 14218.505.135.2.2: ЗП 17 кв.м., с предназначение: за офис, брой нива: 1, при граници: на същия етаж: 14218.505.135.2.1, 14218.505.135.2.3; под обекта: няма; над обекта: 14218.505.135.2.3</p> <p>2. Сграда 14218.505.135.3: ЗП 940 кв.м., РЗП 4 562 кв.м., брой етажи 4, предназначение: сграда за образование</p> <p>3. Самостоятелен обект с идентификатор 14218.505.135.4.1: ЗП 22 кв.м., с предназначение: инфраструктурен обект в сграда /трафопост/, брой нива: 1, при граници: на същия етаж: 14218.505.135.4.2; под обекта: няма; над обекта: няма, същият част от сграда № 4, с предназначение: сграда за енергопроизводство</p> <p>4. Сграда 14218.505.135.5: ЗП 1 192 кв.м., РЗП 2773 кв.м., брой етажи 2, предназначение: сграда за образование /библиотека/, същата включваща самостоятелен обект с идентификатор 14218.505.135.5.1: ЗП 98,30 кв.м., с предназначение: за обществено хранене, брой нива: 1, при граници: на същия етаж: няма; под обекта: няма; над обекта: 14218.505.135.5.2</p> <p>5. Сграда 14218.505.135.6: ЗП 591 кв.м., РЗП 1401 кв.м., предназначение: хангар, депо, гараж. Сградата е въведена в експлоатация съгласно Удостоверение № 6 от 30.01.2014 г., издадено от Община Габрово</p>	



С ОРИГИНАЛА

подпис: .....



## СЛУЖБА ПО ГЕОДЕЗИЯ, КАРТОГРАФИЯ И КАДАСТЪР - ГР. ГАБРОВО

5300, Пл. "ВЪЗРАЖДАНЕ" №5, ет.4, 066/801644,  
gabrovo@cadastre.bg, БУЛСТАТ:130362903

### СКИЦА НА ПОЗЕМЛЕН ИМОТ № 15-522551-01.12.2015 г.

Поземлен имот с идентификатор 14218.505.135

Гр. Габрово, общ. Габрово, обл. Габрово

По кадастралната карта и кадастралните регистри, одобрени със Заповед РД-18-64/26.10.2007 г.  
на ИЗПЪЛНИТЕЛЕН ДИРЕКТОР НА АГКК

Последно изменение със заповед: няма издадена заповед за изменение в КККР

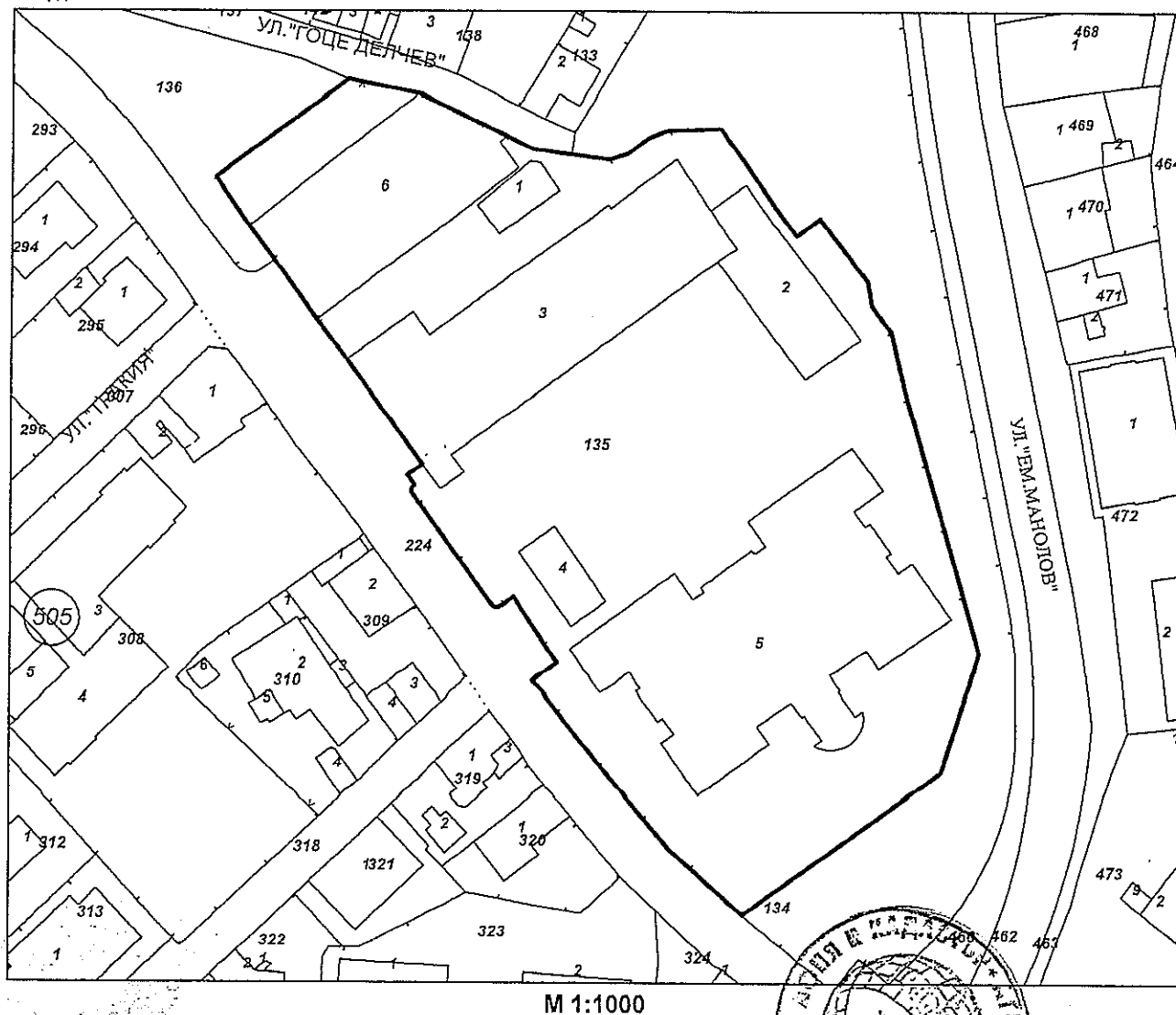
Адрес на поземления имот: гр. Габрово, п.к. 5300, ул. ХАДЖИ ДИМИТЪР № 4

Площ: 7219 кв.м

Трайно предназначение на територията: Урбанизирана

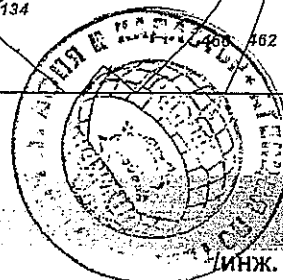
Начин на трайно ползване: За обект комплекс за образование

Координатна система БГС2005



М 1:1000

Скица № 15-522551-01.12.2015 г. издадена въз основа на  
документ с входящ № 01-337890-19.11.2015 г.



инж. Нели Лазарова



Номер по предходен план: 5050275, квартал: 142, парцел: 13  
Съсед: 14218.505.134, 14218.505.137, 14218.505.136, 14218.505.224

Собственици:

1. 000210319, ДЪРЖАВАТА ЧРЕЗ "ТЕХНИЧЕСКИ УНИВЕРСИТЕТ - ГАБРОВО"

Няма данни за идеалните части

Акт за публична държавна собственост (при първоначална регистр.) № 6 том XVII рег. 4879 от 30.12.2008г., издаден от АВ - СЛУЖБА ПО ВПИСВАНИЯТА - ГР. ГАБРОВО

Сгради, които попадат върху имота

1. Сграда 14218.505.135.1: застроена площ 58 кв.м., брой етажи 1, предназначение: Хангар, депо, гараж
2. Сграда 14218.505.135.2: застроена площ 252 кв.м., брой етажи 3, предназначение: Сграда за образование
3. Сграда 14218.505.135.3: застроена площ 940 кв.м., брой етажи 4, предназначение: Сграда за образование
4. Сграда 14218.505.135.4: застроена площ 82 кв.м., брой етажи 1, предназначение: Сграда за енергопроизводство
5. Сграда 14218.505.135.5: застроена площ 1192 кв.м., брой етажи 2, предназначение: Сграда за образование
6. Сграда 14218.505.135.6: застроена площ 591 кв.м., брой етажи 1, предназначение: Хангар, депо, гараж

